Генеральный план муниципального образования
Каировский сельсовет
Саракташского района Оренбургской области
Карта границ населенных пунктов
М 1:25 000

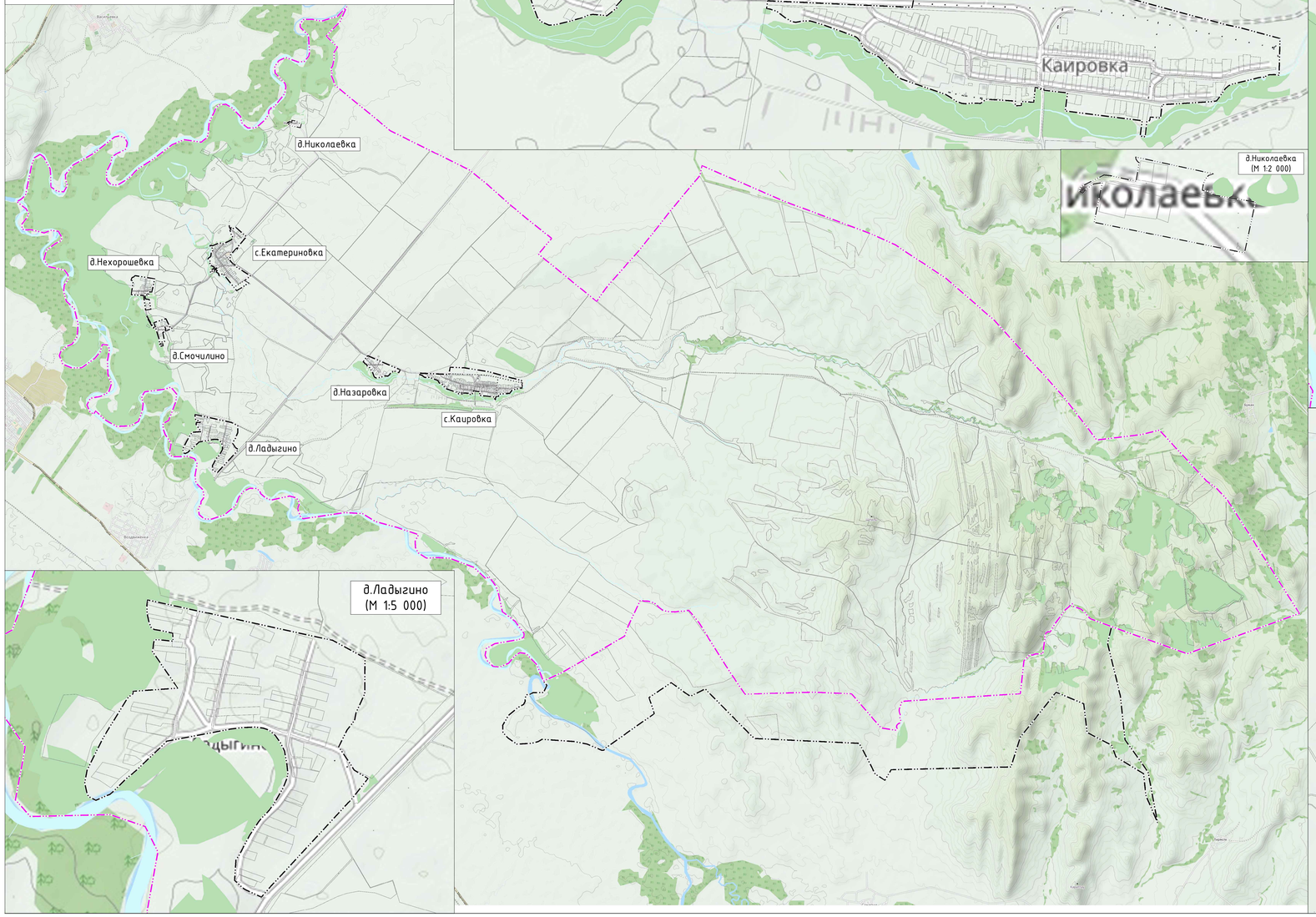

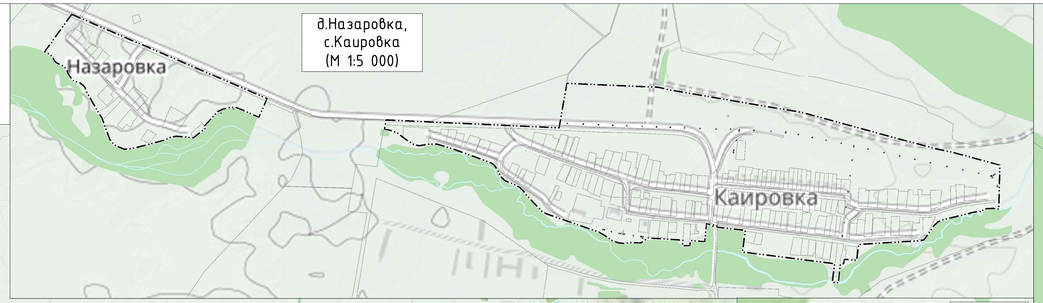

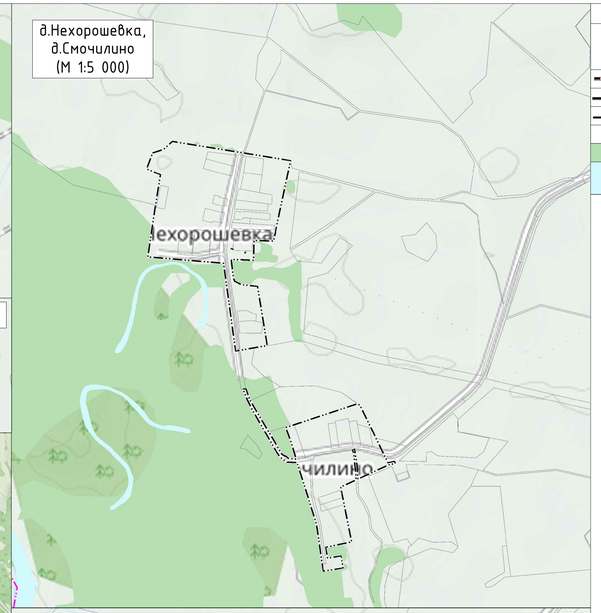

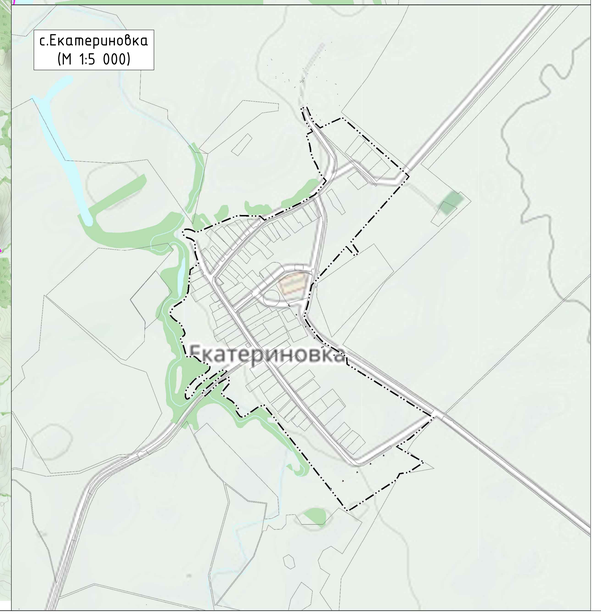

Условные обозначения	
	Граница единицы административно-территориального деления Российской Федерации
	Граница муниципального района
	Граница сельского поселения
	Граница населенного пункта
	Земли по категориям
	Земли лесного фонда
	Водоток (река, ручей, канал, озеро, пруд, обводненный карьер, водохранилище)

Изм.	Кол.уч.	Лист	док.	Подпись	Дата	Генеральный план муниципального образования Каировский сельсовет Саракташского района Оренбургской области			
Разработал	Гуляева						Стадия	Лист	Листов
Проверил									
						Карта границ населенных пунктов	ООО "РКЦ"		
УТВЕРЖДАЮ	Ивакулова								

Формат: 841х1050